

Randonnée dans Les gorges de l'Ardèche 4 à 7 jours

Situées au sud du département, bénéficiant d'un microclimat exceptionnel (plus de 300 jours de soleil par an); Les Gorges de l'Ardèche constituent un lieu magique et unique par leur beauté sauvage et grandiose. La rivière a creusé dans le calcaire, au fil du temps, un profond canyon que l'on découvre grâce aux belvédères naturels sur le parcours pédestre du GR4.

Au temps de la préhistoire, ses nombreuses cavernes et grottes furent un refuge pour les hommes de Cro-Magnon, ainsi qu'en témoigne la découverte en 1994 de la grotte Chauvet ornées de peintures rupestres (les plus anciennes connues à ce jour -30000 ans). La visite de la Caverne du Pont d'Arc avant ou après votre randonnée est possible.

Au siècle dernier, la production de charbon de bois à partir du chêne vert fut très active, les troupeaux de chèvres et de moutons nombreux, les Gorges étaient surexploitées, l'écosystème s'en trouvait menacé.

Aujourd'hui, la forêt a repris ses droits, la faune et la flore de type méditerranéen sont à nouveau riche et variées. La floraison des Orchidées au printemps ou les aigles survolant les falaises sont les bijoux d'un patrimoine magnifique et fragile que je vous souhaite de venir admirer dans ce site classé en réserve naturelle depuis 1980.

Dans ce lieu mythique du kayak ou de l'escalade, la randonnée au pas d'un âne sur les antiques sentiers muletiers ou charbonniers est une manière originale, à la fois nouvelle et traditionnelle de découvrir les Gorges du bord de la rivière jusqu'aux crêtes.

Le camping sauvage y est interdit, mais il y a des campings à la ferme autour des Gorges,

Des gîtes d'étapes, hôtels et des chambres d'hôtes ou yourtes vous accueilleront.

Vous pourrez visiter des grottes et des musées sur le thème de la préhistoire ou de la vie des ardéchois d'autrefois et de leurs activités. La baignade est possible en rivière ou en piscine chaque jour.

Modulez votre circuit à volonté mais réserver bien vos hébergements dans le bon ordre.

Les chemins sont souvent pierreux, donc bonnes chaussures indispensables, les dénivelés sont faibles mais rapide (300m environ)

Vous aurez de très beau point de vue et des curiosités à découvrir...

Exemple sur 7 jours

1^{er} jour : Vallon pont d'Arc – St Remèze– 15km

2^e jour : St Remèze – balade au fond des Gorges – 10 km

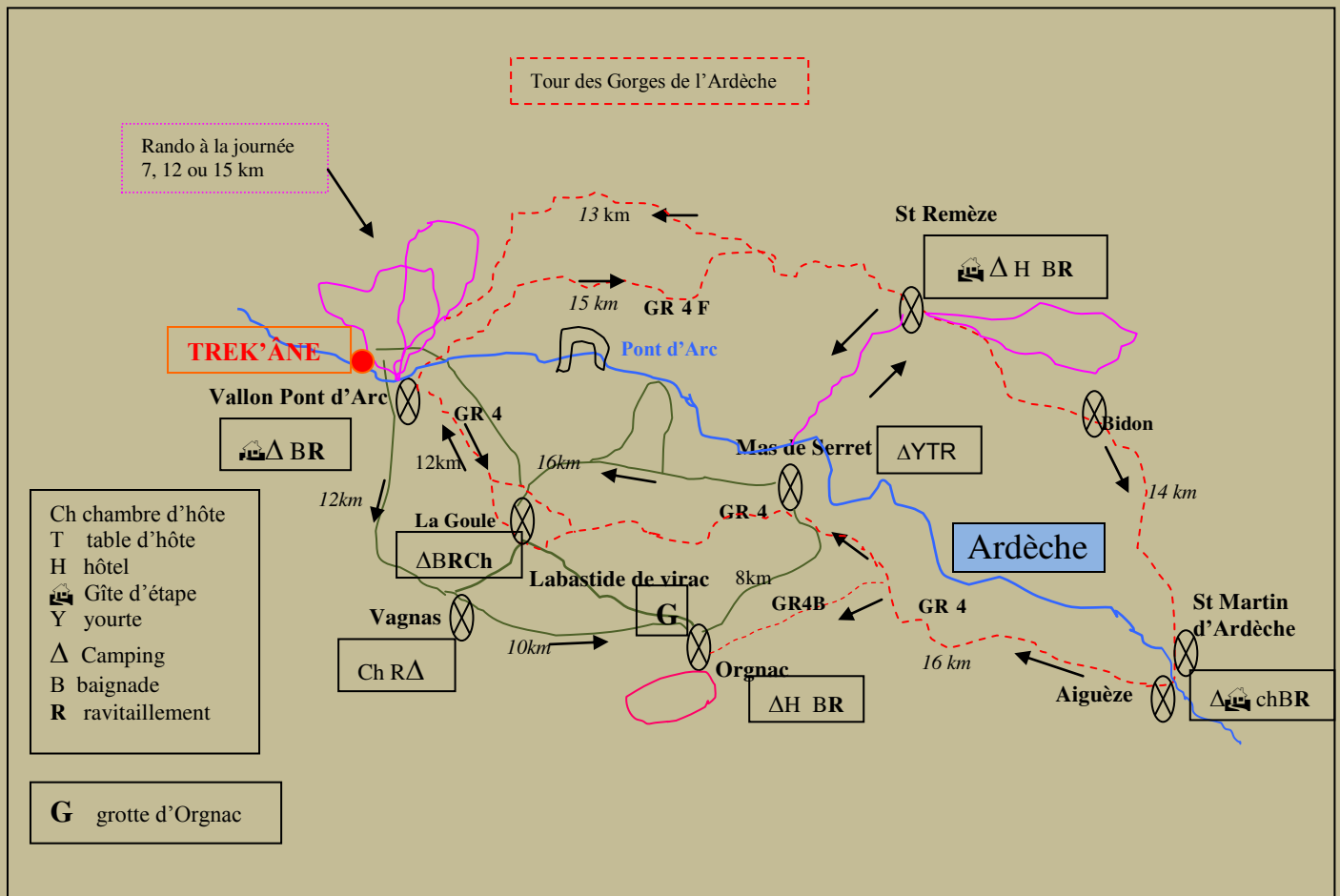
3^e jour : St Remèze – St Martin d'Ardèche ou Aiguèze – 14km

4^e jour : St Martin d'Ardèche ou Aiguèze – Orgnac ou mas de serret– 16km

5^e jour : Balade autour d'Orgnac et visite de la grotte possible – 3, 6 ou 10 km au choix

6^e jour : Orgnac - La Goule ou Mas de Serret– 7km

7^e jour : La Goule ou Mas de Serret - Vallon Pont d'Arc – 12 km à 16km



Pour plus d'info sur le parcours des Gorges de l'Ardèche

Pour faire le tour des gorges de l'Ardèche, il vous faudra minimum 4 jours de marche à raison de 15 km par jour en moyenne. Mais cette randonnée sera encore plus intéressante si vous y rester pendant 5, 6 ou 7 jours. Vous pourrez alors descendre jusqu'en bas des gorges, inclure des visites culturelles (musée régional de la préhistoire, l'aven d'Orgnac, le château de Labastide de Virac...)et prendre un après-midi ou deux à se prélasser au soleil et se baigner.

1^{er} jour : Vallon Pont d'Arc – St Remèze - 15 km - 5 à 6 h de marche par le GR4F

Une bonne journée de randonnée, la première étape grimpe sur le plateau des Gras au cirque d'Estre. Jolie vue sur le site du célèbre Pont d'Arc , puis le GR4 s'enfonce en sous-bois, bien au frais et vous amène au village de StRemèze où vous pourrez faire la halte au gîte d'étape, à l'auberge ou en camping familiale.

2^e jour : St Remèze – une boucle dans les Gorges sur le chemin des Charbonniers. 10km. Retour à St Remèze en fin de journée.

Petite balade en bas des gorges par un vieux chemin muletier et baignade à la rivière.

3^e jour : St Remèze – St Martin d'Ardèche - 14 km- 5 h de marche- sentier de pays.

Cette marche sur les plateaux des gorges, grand espace inhabité, vous fera juste traverser le petit village de Bidon où l'auberge sert d'excellent casse-croûte garni de spécialité locale. Puis vous descendrez jusqu'à l'Ardèche et rejoindrez un hébergement confortable qui mêle l'art et le repos. (2 nuits à cette adresse vous permettront de visiter le village classé d'Aiguèze et de profiter de la rivière.)

4^e ou 5^e jour : St Martin d'Ardèche – Orgnac- 16 km - 5 à 6 h de marche GR4.

Vous pourrez y découvrir un dolmen, l'entrée naturelle d'un gouffre, la grande lauze (immense dalle de calcaire où l'on récupérait l'eau)...La faune, la flore... Hébergement soit au camping municipal sous les chênes à l'écart des autres campeurs ou à l'hôtel des Stalagmites** (bonne adresse également) encore à l'hôtel du Diaprysuis** à 100m du site de la célèbre grotte. Nouveau : chambre d'hôte *** « les chênes de l'aven ».

5^e jour : Orgnac – Orgnac. Boucle de 3, 6, 10 km au choix.

Petite marche jusqu'à l'aven d'Orgnac et au musée régional de la préhistoire, il serait dommage de ne pas visiter ces lieux qui vous permettront de comprendre notre paysage et son patrimoine ancien. Et vous pourrez aussi rester au bord de la piscine municipale pour finir la journée. Même hébergement.

6^e jour : Orgnac – Labastide de Virac ou Mas de Serret. Petite étape de 7 km ou plus si l'on zigzague dans la forêt.


Vous pourrez faire la visite du château de Labastide de Virac et y découvrir une jolie vue depuis le chemin de ronde et aussi y voir l'élevage de vers à soie.

Auberge et Camping à Labastide ou Yourte au Mas de Serret..

7^e jour : La Bastide de Virac ou Mas de Serret – Vallon Pont d'Arc. 12 à 16 km par le GR4.

Un joli chemin vous ramènera jusqu'à Vallon.

Tous les bons conseils sur votre parcours et la gestion des ânes vous seront donnés la veille ou le jour du départ. Ce parcours est modulable. Le ravitaillement et une bonne table le soir sont possibles chaque jour dans les petits villages traversés.



Randonnée des Dolmens

4 à 7 jours

Ce joli circuit vous permettra de découvrir les Gorges de l'Ardèche côté sud. De nombreux dolmens et grottes jalonnent ce circuit. Les étapes sont courtes et bien adaptées aux familles avec de jeunes enfants. Vous aurez le loisir de descendre au cœur des Gorges de l'Ardèche.



Modulez votre circuit à volonté mais réserver bien vos hébergements dans le bon ordre. Les chemins sont souvent des pistes forestières, donc faciles avec des enfants, les dénivelés sont faibles sur ce circuit. Vous aurez de beaux points de vue et des curiosités à découvrir...

Exemple sur 7 jours

1^{er} jour : Vallon Pont d'Arc à Vagnas ou Labastide de virac – 12km

2^e jour : Vagnas ou Labastide de virac à Orgnac – 7 ou 10 km

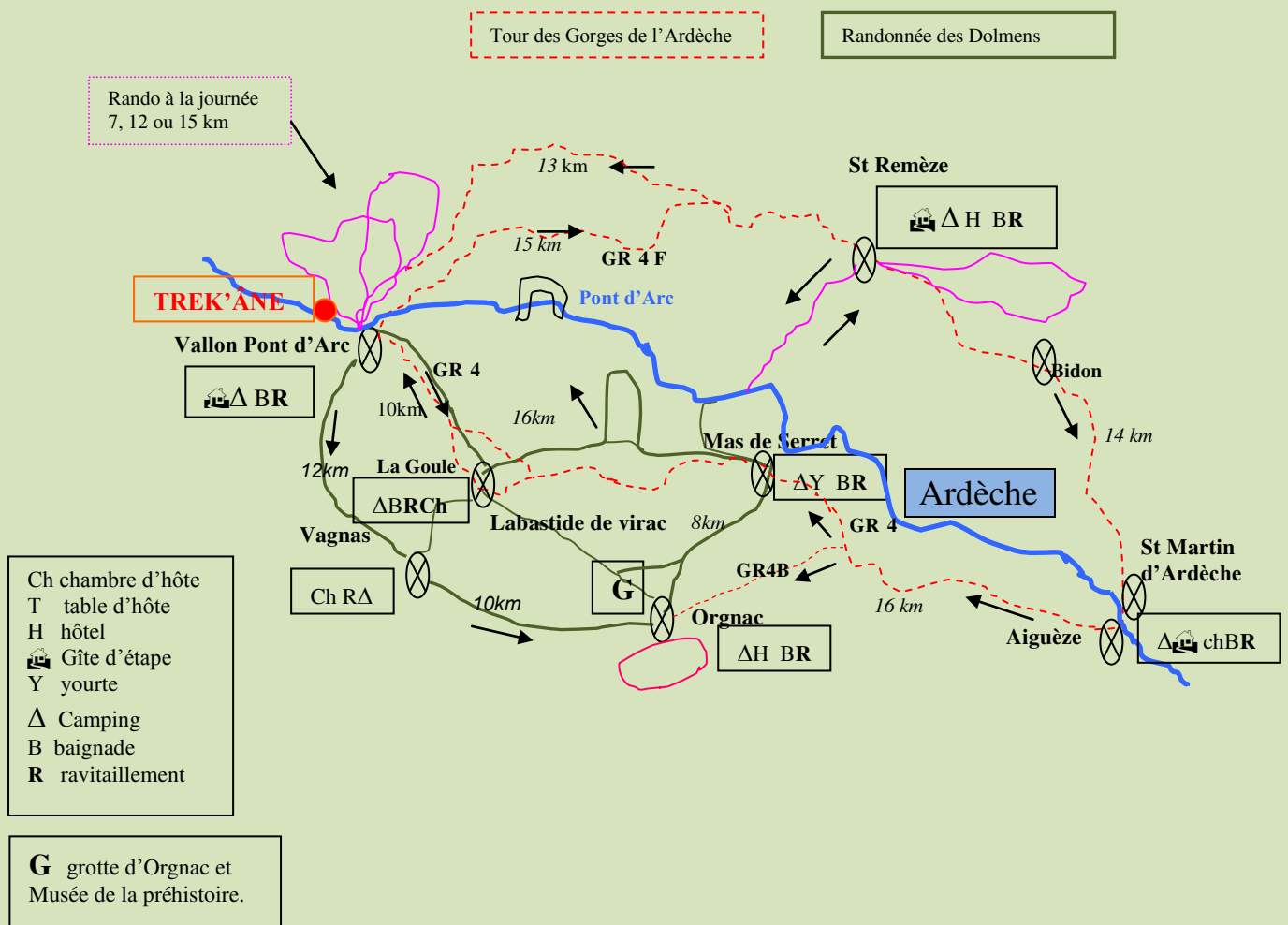
3^e jour : Boucle autour d'Orgnac (visite de la grotte) – 5km ou plus

4^e jour : Orgnac au Mas de Serret – 8km ou plus

5^e jour : Descente dans les gorges de l'ardèche - Mas de Serret – 5,10 ou 15 km au choix

6^e jour : Mas de Serret à La goule ou Labastide – 6 à 12 km

7^e jour : La Bastide de virac ou mas de Serret à Vallon Pont d'Arc – 10 à 16 km



LISTE DES HEBERGEMENTS SUR LES CIRCUITS

Tarifs indicatifs des hébergements ne pouvant engager trekane

lieux	Type de relais	téléphone	capacité	restauration	piscine
St Remèze 1 ^e 2 ^e jour voir 3 ^e jour	Camping <i>La résidence</i>	04.75.04.26.87 mail@campinglaresidence.com http://www.campinglaresidence.com	50 emplacements + nuit en mobil home possible	oui	oui
www.saint-remeze.com	Hôtel-restaurant Chez Laurette	04.75.46.14.15 06.76.13.19.50 http://aubergechezlaurett.wix.com/chezlaurette	4 chambres à partir de 48€/chambre	oui	non
	Gîte d'étape	04.66.29.85.89 / 06 23 46 62 34 gite07700@orange.fr fiche de présentation	15 lits (2 dortoirs) 18 euros/nuit/pers	A 100m	non
St Martin d'ardèche 2 ^e 3 ^e ou 4 ^e jour	Chambres d'hôtes Roulotte Cabane/relais	04.75.04.68.33 « l'Atelier des Granges » www.atelier-des-granges.com contact@atelier-des-granges.com	6 chambres (de 45 à 60 euros) 3 places 4-5 places (10 euros/per/nuit)	à 200m	Rivière à 100m
	Camping du Castelas	04.75.04.66.55/06.71.51.58.30	Espace randonneur 12 à 14€/emplacement	A 200 m	Rivière à 100 m
Orgnac 4 ^e et/ou 5 ^e jour	Hôtel-restaurant** Le Diaprisyus (à côté de la grotte)	04.75.38.60.68 www.hotel-orgnac.com	6 chambres 51 à 67 €/2 pers.	oui	non
www.orgnac.com	Hôtel-restaurant** Les stalagmites	04.75.38.60.67 www.lesstalagmites.com	25 chambres A partir de 53 euros/2 pers	oui	non
	Camping municipal	04.75.38.63.68 http://www.orgnacvillage.com/camping-orgnac-ardeche.html	Espace randonneur 14,90 €/emplacement	oui	oui
	Chambre d'hôte*** Gîte de france	06.10.85.37.23 www.leschenesdelaven.com	2 chambres /2 pers. 75€/2pers.	oui	oui
Mas de Serret	Camping** et yourte repas	04.75.38.42.77 www.campingmilletoiles.com	Voir leur site pour les tarifs	oui	Non (Rivière à Proximité)
Labastide De virac 4 ^e et/ou 5 ^e jour	Camping de la Goule tente lodge et petite tente équipée + coin cuisine	04.75.38.61.24 www.campinglagoule.com	Tente en location Camping familial (25 emplacements de 16 à 25€)	Non mais épicerie et Petit déjeuner	Piscine Maillot de bain obligatoire
	Auberge du vieux porche	04.27.52.07.67 www.auvieuxporche.com	60€/nuit/2 pers 2 chambres de 4 à 5 pers	oui	Non
Vagnas http://www.vagnas-ardeche.com	camping*** la rouvière les pins	04.75.38.61.41 www.rouviere07.com	Camping familial 24€/2pers.	oui	oui
	Hôtel**** Charme et caractère	http://www.labastidediris.com	Chambre et suite De 86 à 132€	Petit déjeuner	oui

- Sur chaque lieu des enclos privés sont à disposition pour nos ânes ainsi que leur nourriture.

Carte IGN Top 25 : n° 2939 " Gorges de l'Ardèche"

De jolies boucles sont possible autour de Saint Remèze, du mas de Serret ou d'Orgnac si vous souhaitez y passer 2 nuits pour une intendance plus légère surtout pour les campeurs.

Avant ou après votre randonnée, vous pourrez réserver une nuit à la ferme (4 à 6 places).

Ou à l'hôtel « le clos des bruyères*** » tél.04.75.37.18.85 – <http://www.closdesbruyeres.fr>

Ou gîte d'étape dans le village tél.04.75.88.07.87 ou celui de St Remèze (20min en voiture)

Camping à proximité <http://www.camping-bonhomme.com>

Trouvez pleins d'autres adresses sur le site de l'office du tourisme du village.

<http://www.vallon-pont-darc.com>

Liste de l'équipement pour une aventure en Ardèche avec Grisettes, Lili, Manon ou Lulu...

Préparation physique

Prévoir des balades de 8 à 15 km deux fois par semaine un mois avant le départ, en prenant un sac à dos et en utilisant les chaussures que vous porterez durant votre randonnée.

Pendant la marche boire au moins deux litres d'eau par jour.

Mon équipement et matériel

Le choix des trois éléments suivants est primordial pour votre confort et votre sécurité

- **Chaussures** de marche, montantes, de bonne qualité et que vous aurez déjà utilisées.

1 **Sac à dos** confortable que vous aurez sur le dos la journée (à environ 2 kg d'eau + portable, appareil photo + 1 casquette. 1 tube de crème solaire).

1 **sac à dos ou de voyage** pour vos vêtements de rechange. Mettez le linge dans un sac poubelle, en cas de pluie tout sera sec.

- **Vêtements (sur vous ou dans le sac) :**

3 tee-shirts en coton pour la transpiration

1 sweet en matière polaire

3 slips

1 chemise coton (pour le soir)

1 pyjama léger

1 pantalon léger de randonnée avec poches sur côté

2 shorts légers de randonnée avec poches également

3 paires de chaussettes doubles type deux en une, anti ampoule

1 parka

1 puncho de randonnée en cas de pluie

1 paire de sandalettes légère pour le soir

1 duvet léger

1 poche à eau de 2 litres à mettre dans le sac avec tuyau (très pratique pour boire régulièrement par petites quantités)

1 porte bébé pour les petits qui s'endorment facilement et un casque vtt ou équitation

- **Trousse de toilette:**

1 petit savon de Marseille

1 petite brosse à dent

1 petit tube de dentifrice

1 serviette de toilette

- **Trousse de médicaments:**

1 ordonnance de votre médecin éventuellement pour vos médicaments habituels

1 petit ciseau

Prévoir quelques unités de médicaments contre les vomissements, diarrhées, piqûres d'insecte, maux de tête.

- **Trousse de lavage:**

1 petit tube de lessive liquide pour lavage à main

1 corde nylon

8 pinces à linges

1 lampe de poche

- **Documents**

1 carte de crédit (prévoyez un chéquier car tous les prestataires n'ont pas un terminal de paiement par carte)

1 carte d'identité

De l'argent liquide attention distributeur de billets à Vallon Pont d'Arc et St Martin d'Ardèche uniquement.

1 porte carte de randonnée (pratique et étanche)

Ne surchargez pas les ânes ni vous-même ainsi tout votre équipage marchera avec plaisir.

Les ânes aideront à porter vos sacs de vêtement sauf s'ils sont trop lourds, ils refuseront alors j'insiste soyez raisonnable.

Merci

Trek'âne

PS. Cette liste reste un conseil.

A renvoyer à cette adresse

Trek'âne
Thévenin Martine
Chemin de la Selle
07150 Vallon Pont d'Arc
Tél.04 75 88 11 13
06 87 21 15 34

Fiche de Réservation

Nom : _____

Prénom : _____

Adresse : _____

Tél. _____

N°portable _____

Nombre de participant : _____

Adultes : _____

Enfants : _____ Age : _____

Nombre d'ânes loués : _____

Circuit choisi : _____

Date de la randonnée : du _____ au _____

Ci-joint un chèque d'arrhes de 30 % du montant Total, soit : _____

Le solde sera versé le jour du départ.

Les arrhes versées ne seront pas remboursables en cas d'annulation de la part du client, mais utilisable lors d'une prochaine location d'ânes dans la même année.

Une caution de 100€ vous sera demandée et restituée à la fin de la randonnée.

Un rapatriement éventuel sera à la charge du client.

Les départs se font à 8 h 30 à la ferme.

J'ai pris connaissance des conditions générales.

Fait à _____ Le _____

Signature :

Merci d'indiquer vos lieux d'hébergements, Cela nous permet de prévoir le foin et l'orge nécessaire aux ânes sur les relais.

1^{er} jour:

2^e jour:

3^e jour:

4^e jour:

5^e jour:

6^e jour:

7^e jour:

8^e jour:

Les tarifs 2018 de location des ânes

Chèque à l'ordre de : Thévenin Martine

Pour la location d'un âne, avec son bât et un itinéraire conseillé...

1 Journée / 60 Euros	2 Jours / 110 Euros	3 Jours / 150 Euros
4 Jours / 200 Euros	5 Jours / 250 Euros	6 Jours / 300 Euros
1 semaine 340 Euros		



Une réduction de 6% est accordée hors juillet et août sur plusieurs jours de location et sur plus de 2 ânes
Chèques vacances acceptés.

Numéro pour virement bancaire

Crédit agricole de Vallon pont d'arc - code banque : 13906

IBAN : FR76 1390 6000 0329 7829 8800 021 SWIFT : AGRIFRPP839

Rendez-vous la veille du circuit :
14h - 15h - 16h - 17h au choix
Le temps de vous donner la carte + topo
+ info sur l'âne
et partir de bons pieds le lendemain.